




Ausweisung aktuell:

 Flächen für die Landwirtschaft

Ausweisung zukünftig:

 Flächen für den Gemeinbedarf
(§5 Abs. 2 Nr.2 und Abs. 4 BauGB)

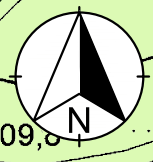
Zweckbestimmung:

 **F** Feuerwehr

STAND: 03/2020 - M 1:2.500



2. ÄNDERUNG DES FLÄCHENNUTZUNGSPLANES
BEREICH: FEUERWACHE OBERES SIEGTALE
ORTSTEIL: NENKERSDORF



409,0

424,8